



**КОМИТЕТ ИМУЩЕСТВЕННЫХ ОТНОШЕНИЙ
АДМИНИСТРАЦИИ ПЕРМСКОГО МУНИЦИПАЛЬНОГО ОКРУГА**

РЕШЕНИЕ

о размещении объектов № 1618

Пермский край
Пермский округ

18.06.2024

Комитет имущественных отношений администрации Пермского муниципального округа разрешает Акционерному обществу «Газпром газораспределение Пермь» (ИНН 5902183841, ОГРН 1025900512670, почтовый адрес: 614000, г. Пермь, ул. Петропавловская, 43)

размещение объекта «газопровод давлением до 1,2 Мпа, для размещения которого не требуется разрешения на строительство»

на землях государственная собственность на которые не разграничена

на срок бессрочно


Местоположение: Пермский край, Пермский муниципальный округ, с. Платошино, ул. Солнечная, дом 13

Приложение: схема предполагаемых к использованию земель или части земельного участка.

Особые условия использования:

1. При размещении объекта учесть параметры ширины проезда улично-дорожной сети, во избежание сужения полосы отвода дороги.
2. Получение разрешения на производство земляных работ.

Заместитель председателя комитета


(подпись, печать)

М.В. Королева



Схема предполагаемых к использованию земель или части земельного участка

Объект: Газопровод давлением до 1,2 Мпа, для размещения которого не требуется разрешения на строительство

Местоположение: расположенных по адресу: Пермский край, м.о. Пермский, с. Платошино, ул. Солнечная, дом 13

Каталог координат, м

Площадь земель или части земельного участка, кв.м.: 34

Категория земель: земли населенных пунктов





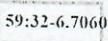


Вид разрешенного использования: -

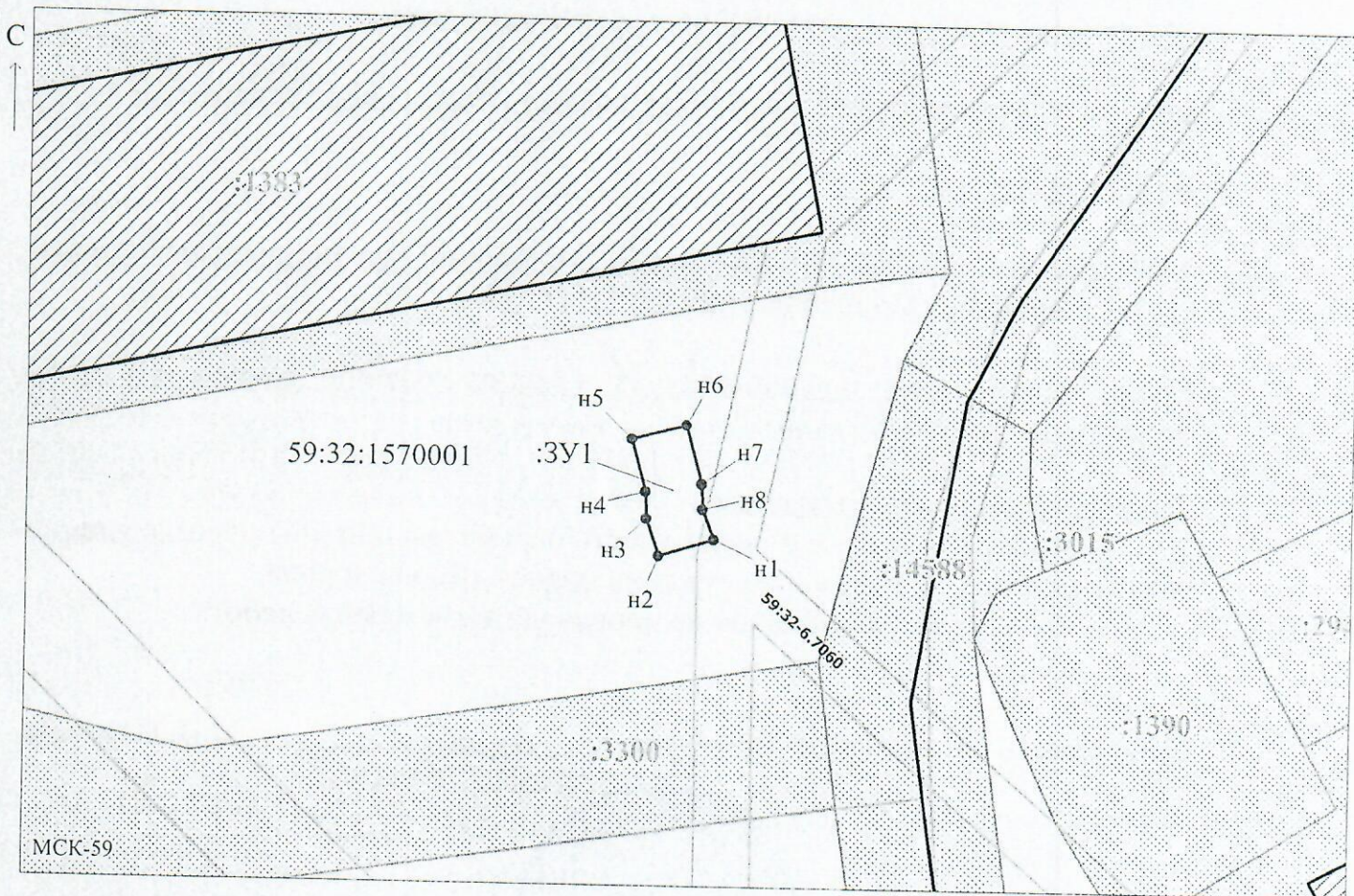
Описание границ смежных землепользователей:

От точки н1 до точки н1 - земли общего пользования

№ точки границы	X	Y
н1	476169.65	2249909.14
н2	476168.44	2249905.22
н3	476171.09	2249904.34
н4	476173.04	2249904.27
н5	476176.80	2249903.23
н6	476177.84	2249907.08
н7	476173.64	2249908.25
н8	476171.81	2249908.32
н1	476169.65	2249909.14

Условные обозначения:

-  - предполагаемый участок земель, на которых планируется размещение объекта
-  :3300 - границы и номер земельного участка, сведения о которых внесены в ЕГРН
-  :2279 - границы и номер объекта капитального строительства, сведения о которых внесены в ЕГРН
-  - граница кадастрового квартала
-  59:32-6.7060 - зоны с особыми условиями использования территории, сведения о которых внесены в ЕГРН
-  :3У1 - обозначение запрашиваемого земельного участка
-  н1 - характерная точка границ земель или части земельного участка
- 59:32:1570001 - номер кадастрового квартала



Заявитель: Егошина И.В.
 МП (подпись, расшифровка подписи)

Масштаб 1:6000

(для юридических лиц и индивидуальных предпринимателей)